

# Circuit des Blachères

Topo FR-340, Tournon - sentiers du petit bois des Blachères

**Pays** France  
**Dept/Région** Savoie  
**Massif** Combe de Savoie  
**Cartographie** IGN 3432ET  
**Auteur** OS

## Itinéraire





Cette trace est une image du réseau des sentiers dans ce petit bois car ils sont absents sur la carte. Accessible aux tout petits et très ludiques, bosses, creux, fossés, il fait le bonheur des enfants comme des grands. Suivant l'époque, le fossé que l'on traverse plusieurs fois peut être inondé.

## Accès au départ • Carte

Commune de Tournon, les Blachères dans la plaine de l'Isère. Entre Frontenex et la zone commerciale de Tournon.

## Commentaire de l'auteur sur la sortie

J'y ai vu d'autres vététistes mais aussi, des promeneurs, des cavaliers (du centre équestre de Fontenex ?), des motos et autres quads, des chasseurs, un lièvre (a-t-il rencontré les chasseurs ?), l'amanite solitaire (c'est un champignon peu commun, je suis mycologue), mais pas de propriétaire qui je l'espère nous autorisera encore à nous défouler.

<b>Cotation FFCT</b>	
<b>Difficulté</b>	
<b>Difficulté maxi</b>	
<b>Engagement</b>	
<b>Portage</b>	
<b>Altitude maxi</b>	319 m
<b>Dénivellation totale</b>	8 m
<b>Montée</b>	4 m
<b>Descente</b>	4 m
<b>Distance totale</b>	2 km
<b>Durée moyenne</b>	0 h
<b>Boucle</b>	Non

## Praticabilité

Toute l'année.

Topo déposé le 28 jan 2006

